

Plan Zarządzania Środowiskiem
Kontrakt 1A.2
Zabezpieczenie przeciwpowodziowe miejscowości Ognica
Lokalizacja na tle obszarów potencjalnego zagrożenia powodzią

Q 0,2%

0 100 200 m

Legenda

- Lokalizacja Podzadania
- Obszar potencjalnego zagrożenia powodzią

Q 1%

0 100 200 m

Legenda

- Lokalizacja Podzadania
- Obszar potencjalnego zagrożenia powodzią

Q 10%

0 100 200 m

Legenda

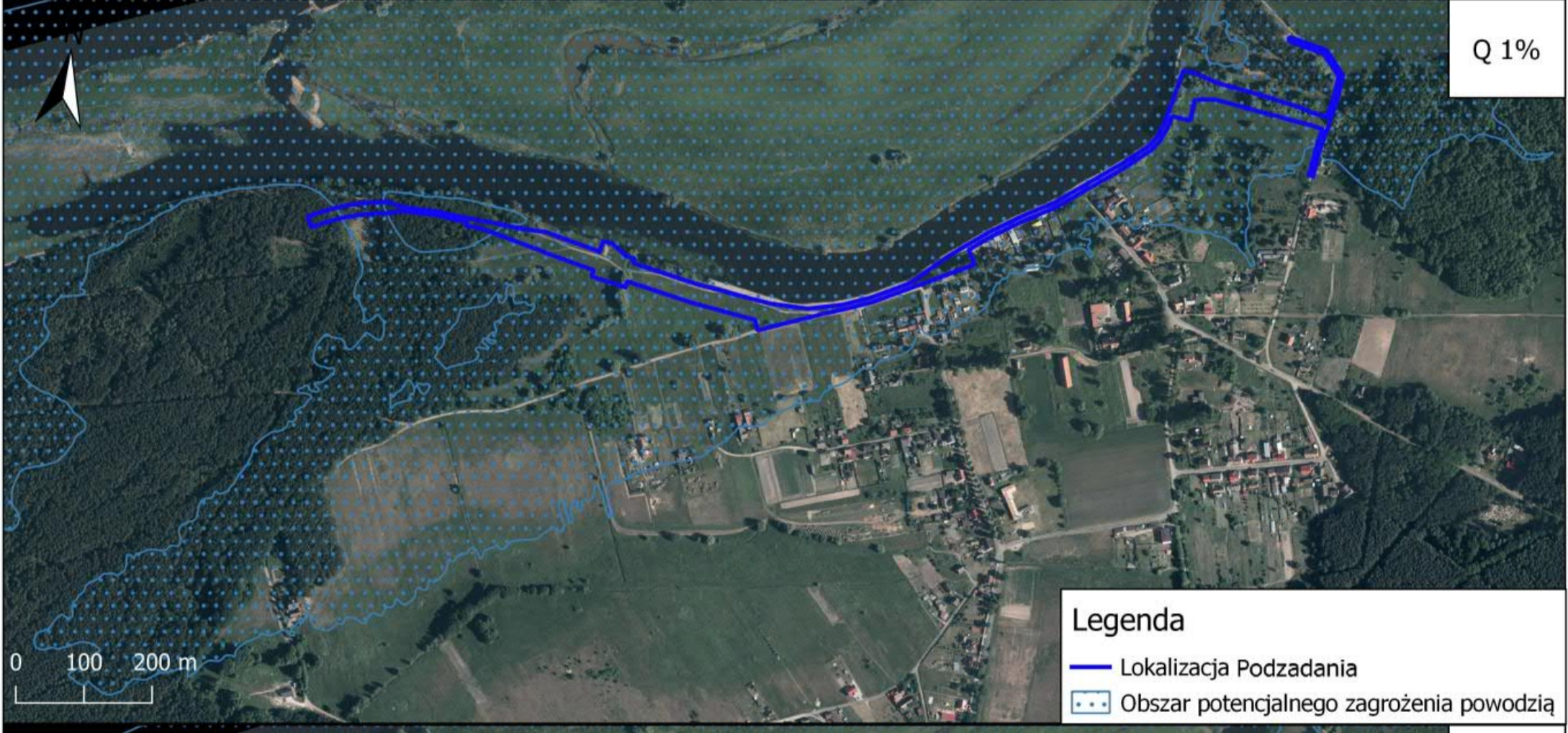
- Lokalizacja Podzadania
- Obszar potencjalnego zagrożenia powodzią

Plan Zarządzania Środowiskiem
Kontrakt 1A.2
Zabezpieczenie przeciwpowodziowe miejscowości Piasek
Lokalizacja na tle obszarów potencjalnego zagrożenia powodzią

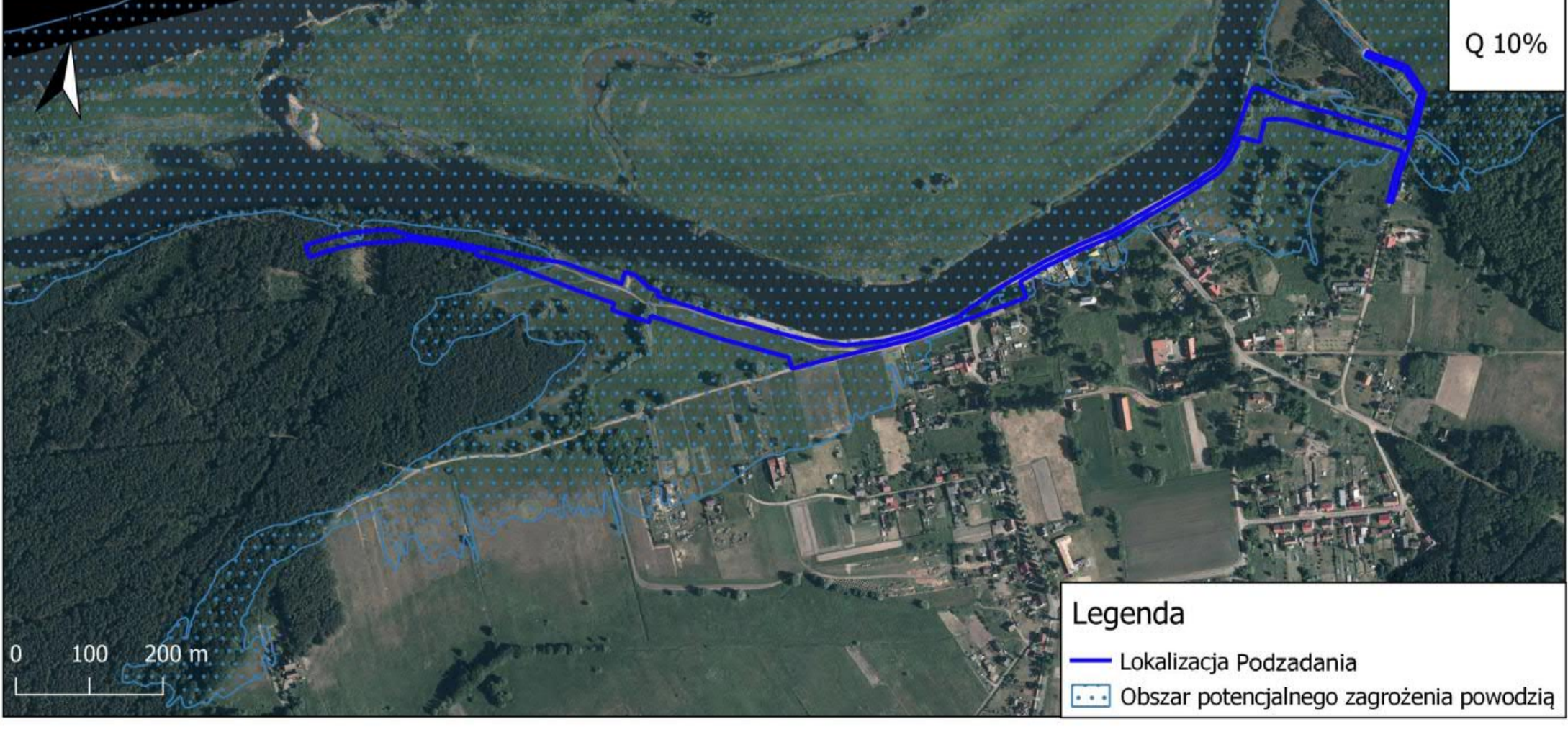
Q 0,2%



Q 1%

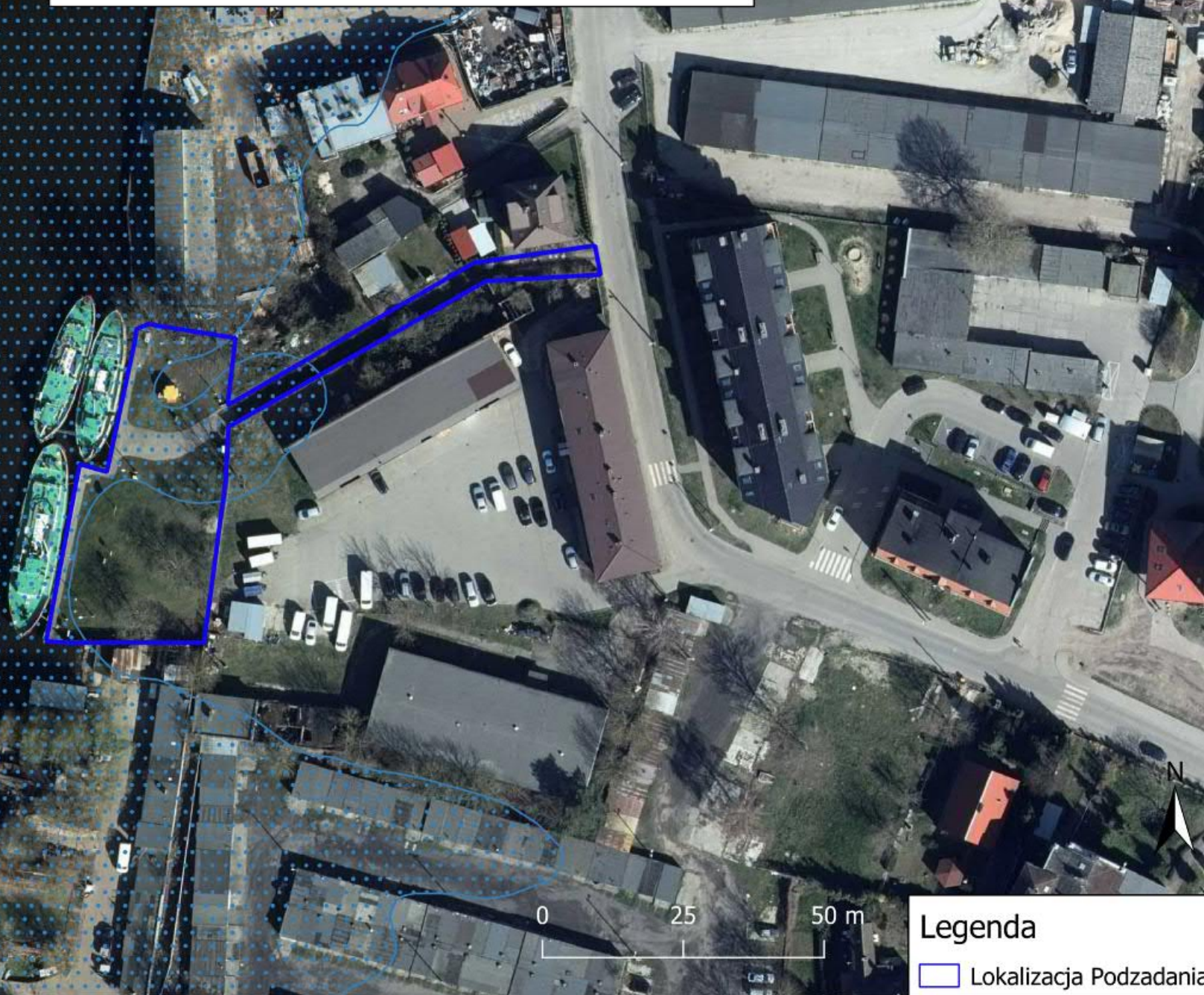


Q 10%



Plan Zarządzania Środowiskiem
Kontrakt 1A.2
Modernizacja nabrzeża RZGW w m. Gryfino
Lokalizacja na tle obszarów potencjalnego zagrożenia powodzią cofkową

H 1%



Legenda
Lokalizacja Podzadania